


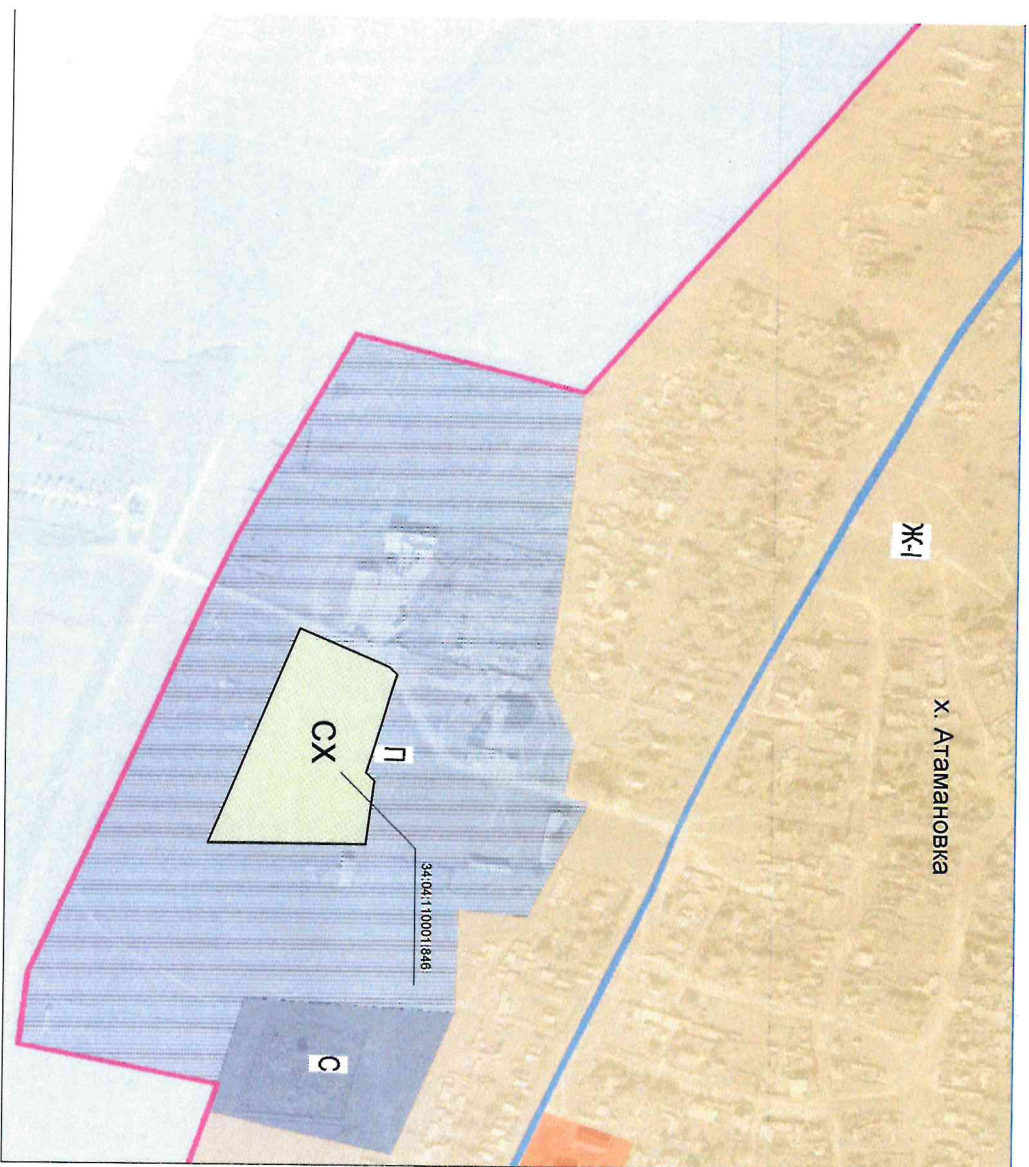
**КАРТА
ГРАДОСТРОИТЕЛЬНОГО
ЗОНИРОВАНИЯ
границы территориальных зон**

Условные обозначения:



СХ

- зона сельскохозяйственного использования



Инв. № подл.	Подп. и дата	Взам. инв. №	Согласовано:			

Изм.	Кол.	Лист	№ док.	Подпись	Дата
Разработал		Киселева ВА			
Проверил		Корнеев ЕВ			
ГИП					
Н.контр.					

Проект внесения изменений в правила землепользования и застройки на территории Атамановского сельского поселения Даниловского муниципального района Волгоградской области


**Карта градостроительного зонирования
границы территориальных зон**

Земельный участок кадастровый номер	Стадия	Лист	Листов
34:04:110001:846		1	2

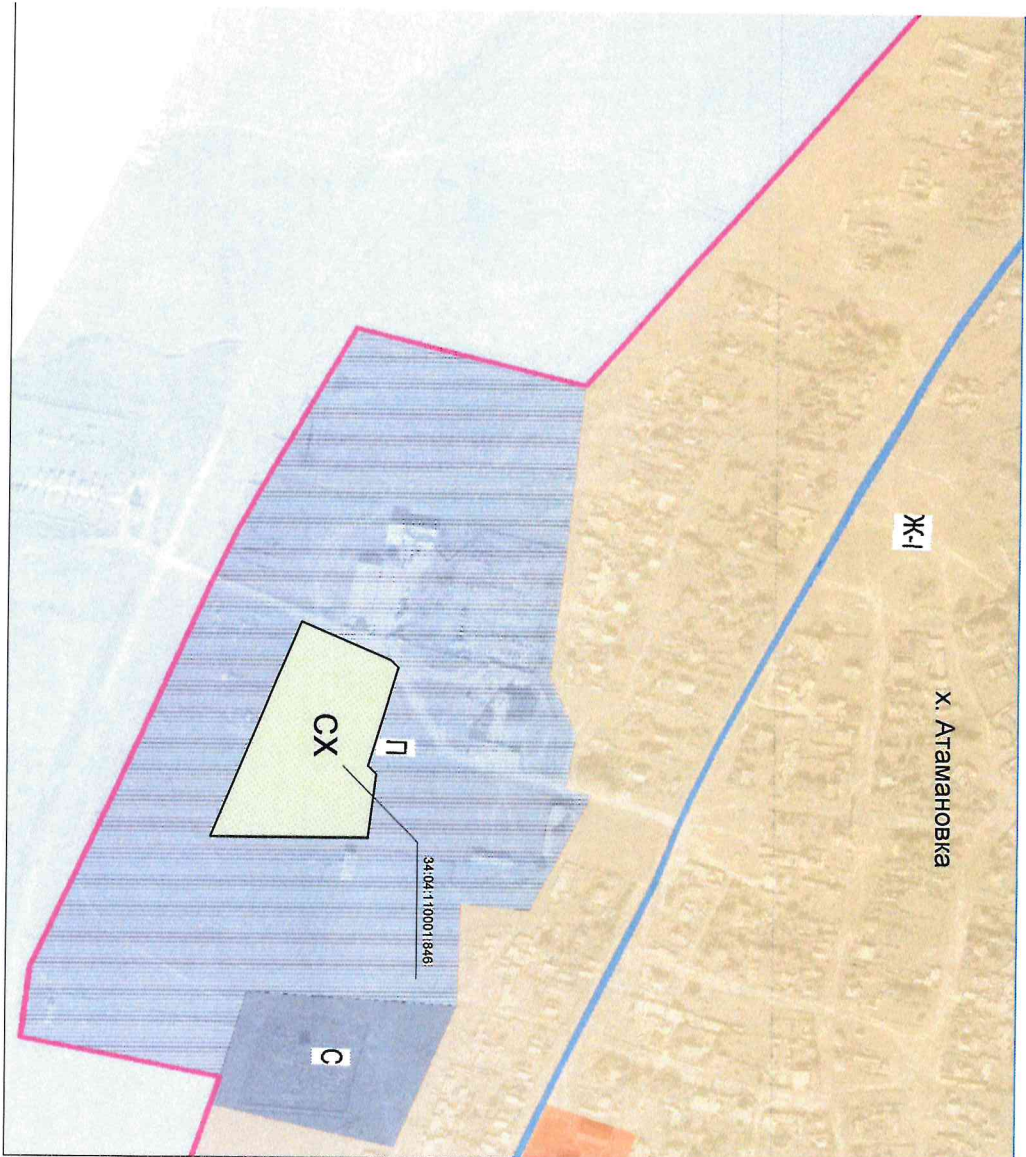
Отдел архитектуры
строительства дорожного
хозяйства

**КАРТА
ГРАДОСТРОИТЕЛЬНОГО
ЗОНИРОВАНИЯ
границы зон с особыми условиями
использования территории**

Условные обозначения:



- Зона сельскохозяйственного использования



Инв. № подл.	Подп. и дата	Взам. инв. №

Изм.	Кол.	Лист	№ док.	Подпись	Дата
Разработал			Киселева ВА		
Проверил			Корнеев ЕВ		
ГИП					
Н.контр.					

Проект внесения изменений в правила землепользования и застройки на территории Атамановского сельского поселения Даниловского муниципального района Волгоградской области

**Карта градостроительного зонирования
Границы зон с особыми условиями использования территории**

Земельный участок кадастровый номер 34:04:110001:846	Стадия	Лист	Листов
		2	2

Отдел архитектуры
строительства дорожного
хозяйства