Общество с ограниченной ответственностью

ГеоКомплекс-М

Заказчик – ООО «РИТЭК», ТПП «Волгограднефтегаз»

ПРОЕКТ ПЛАНИРОВКИ ТЕРРИТОРИИ И ПРОЕКТ МЕЖЕВАНИЯ ТЕРРИТОРИИ ДЛЯ РАЗМЕЩЕНИЯ ОБЪЕКТА

«Строительство газопровода от Кудиновской группы месторождений до КГПЗ»

20R1320.385.2-П-000-ППТиПМТ

Раздел 1

Проект планировки территории. Графическая часть (начало)

2021

Взам. инв. №	
Подпись и дата	
Инв.№ подл.	

Общество с ограниченной ответственностью

ГеоКомплекс-М

Заказчик – ООО «РИТЭК», ТПП «Волгограднефтегаз»

ПРОЕКТ ПЛАНИРОВКИ ТЕРРИТОРИИ И ПРОЕКТ МЕЖЕВАНИЯ ТЕРРИТОРИИ ДЛЯ РАЗМЕЩЕНИЯ ОБЪЕКТА

«Строительство газопровода от Кудиновской группы месторождений до КГПЗ»

Раздел 1

Проект планировки территории. Графическая часть (начало)

Главный инженер **Т.А. Мифтахов**

Главный инженер проекта **Е.Н. Сорокина**

Изм.	№ док.	Подп.	Дата

2021

Взам. инв. №

Подпись и дата

Инв.№ подп.

СОДЕРЖАНИЕ ТОМА

Обозначение	Наименование	Примечание
20R1320.385.2-П-000-ППТиПМТ-С	Содержание тома	2
	Графическая часть	
20R1320.385.2-П-000-ППТ-Ч-001	Чертеж красных линий	3
20R1320.385.2-П-000-ППТ-Ч-002	Чертеж границ зон планируемого размещения линейных объектов	4-50
20R1320.385.2-П-000-ППТ-Ч-003	Чертеж границ зон планируемого размещения линейных объектов, подлежащих реконструкции в связи с изменением их местоположения	51

Заверение

Документация по планировке территории разработана в составе, предусмотренном действующим Градостроительным кодексом Российской Федерации (Федеральный закон от 29.12.2004 № 190-ФЗ), Законом Волгоградской области от 07.06.2018 №72-ОД «О градостроительной деятельности на территории Волгоградской области», Постановлением Правительства РФ №564 от 12.05.2017 «Об утверждении положения о составе и содержании проектов планировки территории, предусматривающих размещение одного или нескольких линейных объектов», в соответствие с техническим заданием на проектирование объекта: ООО «РИТЭК», ТПП «Волгограднефтегаз»: «Строительство газопровода от Кудиновской группы месторождений до КГПЗ» в границах муниципальных районов Фроловский, Ольховский, Даниловский, Котовский и ГП г. Котово Волгоградской области, в соответствии с заданием на подготовку документации по планировке территории, документами территориального планирования, лесохозяйственным регламентом, положением об особо охраняемой природной территории, в соответствии с программами комплексного развития систем коммунальной инфраструктуры, программами комплексного развития транспортной инфраструктуры, программами комплексного развития социальной инфраструктуры, нормативами градостроительного проектирования, комплексными схемами организации дорожного движения, требованиями по обеспечению эффективности организации дорожного движения, указанными в части 1 статьи 11 Федерального закона "Об организации дорожного движения в Российской Федерации и о внесении изменений в отдельные законодательные акты Российской Федерации", требованиями технических регламентов, сводов правил с учетом материалов и результатов инженерных изысканий, границ территорий объектов культурного наследия, включенных в единый государственный реестр объектов культурного наследия (памятников истории и культуры) народов Российской Федерации, границ территорий выявленных объектов культурного наследия, границ зон с особыми условиями использования территорий.

Начальник отдела землеустроительных работ В.А. Щербакова

Главный инженер проекта Е.Н. Сорокина

Взам. инв. №

Подпись и дата

Инв.№ подп.

Чертеж красных линий не разрабатывается, т.к. существующие, устанавливаемые и отменяемые красные линии отсутствуют.

Согласно ч. 11 ст. 1 ГрК РФ от 12.04.2004г. №190-ФЗ красные линии устанавливаются для территории общего пользования. Образование территорий общего пользования проектов не предусматривается.

Существующие красные линии (и, как следствие, отменяемые) в границах зоны планируемого размещения линейного объекта отсутствуют, что подтверждается официальными письмами Администраций муниципальных районов. (см. приложение Раздела 4. "Материалы по обоснованию проекта планировки территории. Пояснительная записка".)

Взам. инв. N

Подпись и дата

Инв. N подл.

Изм.	Кол.уч.	Лист	N док.	Подпись	Дата
Разраб.		Гирфанов			12.2021
Проверил		Щербакова			12.2021
Н.контр.		Сайфуллин			12.2021
ГИП		Сорокина			12.2021

20R1320.385.2-П-000-ППТ-Ч-001

Строительство газопровода от Кудиновской группы месторождений до КГПЗ

Проект планировки территории. Графическая часть

Стадия	Лист	Листов
П	1	1

Чертеж красных линий

Общество с ограниченной ответственностью ГеоКомплекс-М

Формат А4

Начало трассы

Свеча продувочная №1.1

Арчединское сельское поселение Фроловский муниципальный район

Газопровод от КС "Кудиновская" до КГПЗ общей протяженностью 98495 м (Участок от КС "Кудиновская" до т.вр. в газопровод от СП «Ключи" ф273х8 мм, L=62375 м)

Арчединское сельское поселение Фроловский муниципальный район

Схема совмещения листов

Условные обозначения:

- Границы территории, в отношении которой осуществляется подготовка проекта планировки
- 1 — Характерные точки границ зон планируемого размещения линейных объектов
- Проектируемый газопровод
- Проектируемая ВЛ
- Узел запорной арматуры
- Монтажные площадки
- Продувочная свеча
- Границы существующих земельных участков, учтенных Едином государственном реестре недвижимости
- 34:32:010006:1501 — Кадастровый номер земельных участков, учтенных Едином государственном реестре недвижимости
- Границы кадастровых кварталов
- Граница муниципального района
- Граница сельского поселения
- Граница населенных пунктов
- Границы зон планируемого размещения линейных объектов
- Охранная зона промыслового газопровода (25 метров от оси)

ПРИМЕЧАНИЕ:

На чертежах не отображены границы зон планируемого размещения объектов капитального строительства, проектируемого в составе линейных объектов в связи с их отсутствием.

Линия совмещения с листом 2

Согласовано

Взам. инв. N

Подпись и дата

Инв. N подл.

Изм.	Кол.уч.	Лист	N док.	Подпись	Дата
Разраб.		Гирфанов			09.2021
Проверил		Щербакова			09.2021
Н.контр.		Сайфуллин			09.2021
ГИП		Сорокина			09.2021

20R1320.385.2-П-000-ППТ-Ч-002

Строительство газопровода от Кудиновской группы месторождений до КГПЗ

Проект планировки территории. Графическая часть

Стадия	Лист	Листов
П	1	47

Чертеж границ зон планируемого размещения линейных объектов (1:2000)

Общество с ограниченной ответственностью ГеоКомплекс—М

Формат А0

С

Линия совмещения с листом 1

Газопровод от
КС "Кудиновская" до КГПЗ
общей протяженностью 98495 м
(Участок от КС "Кудиновская" до т.вр. в газопровод от СП «Ключи"
ф273х8 мм, L=62375 м)

Свеча продувочная №12

Свеча продувочная №13

Свеча продувочная №14

Свеча бытяжная №11

ЧЗА-11
ПК33+93.00

ЧЗА-12
ПК44+18.20

Узел сбора конденсата №11

Арчединское сельское поселение Фроловский муниципальный район

Арчединское сельское поселение Фроловский муниципальный район

34:32:010006:1501
Аникеев Исламиль Гимер Амиратович
земли с/х назначения

34:32:010006:1677
Собственность: Киликова Галина Николаевна
земли с/х назначения

34:32:010006:330
ЕЗП: 34:32:0000002971
Долевая собственность
аренда 000 Агрегионское
земли с/х назначения

34:32:010006:1677
Собственность: Киликова Галина Николаевна
земли с/х назначения

34:32:010006:1501
Аникеев Исламиль Гимер Амиратович
земли с/х назначения

34:32:010006:2523
Администрация Фроловского МР
земли с/х назначения

34:32:010006:698
(ЕЗП: 34:32:0000002719)
Собственность: РФ
земли промышленности

34:32:010006:1286
(ЕЗП: 34:32:0000000:3523)
Собственность: Волгоградская область
ГБУ Комитет транспорта и дорожного хозяйства Волгоградской области
земли промышленности

34:32:010006:724
Аникеев АО "Ритэк"
земли промышленности

ЕЗ: 34:32:0000006:785
34:32:0000006:793
Собственность: Россия
земли промышленности

34:32:010006:1483
Фроловский р-н
земли промышленности

34:32:010006
Фроловский р-н

Условные обозначения:

- Границы территории, в отношении которой осуществляется подготовка проекта планировки
- 1 — Характерные точки границ зон планируемого размещения линейных объектов
- Проектируемый газопровод
- Проектируемая ВЛ
- Узел запорной арматуры
- Монтажные площадки
- Продувочная свеча
- Границы существующих земельных участков, учтенных Единым государственном реестре недвижимости
- 34:32:010006:1501 — Кадастровый номер земельных участков, учтенных Единном государственном реестре недвижимости
- Границы кадастрых кварталов
- Граница муниципального района
- Граница сельского поселения
- Граница населенных пунктов
- Границы зон планируемого размещения линейных объектов
- Охранная зона промыслового газопровода (25 метров от оси)

ПРИМЕЧАНИЕ:
На чертежах не отображены границы зон планируемого размещения объектов капитального строительства, проектируемого в составе линейных объектов в связи с их отсутствием.

Согласовано

Инв. № подл. | Подп. и дата | Взам. инв. №

Изм.	Кол.уч.	Лист	№док.	Подпись	Дата
Разраб.		Гарбачёв			09.2021
Проверил		Шабалова			09.2021
Н.контр.		Сайфуллин			09.2021
ГИП		Сорокина			09.2021

20ЯГ1920 385.2-П-000-ППТ-Ч-002

Строительство газопровода от Кудиновской группы месторождений до КГПЗ

Проект планировки территории. Графическая часть

Стадия	Лист	Листов
П	2	47

Чертеж границ зон планируемого размещения линейных объектов (1:2000)

ООО "Специализированный застройщик" ГеоКомплекс—М

Формат А0

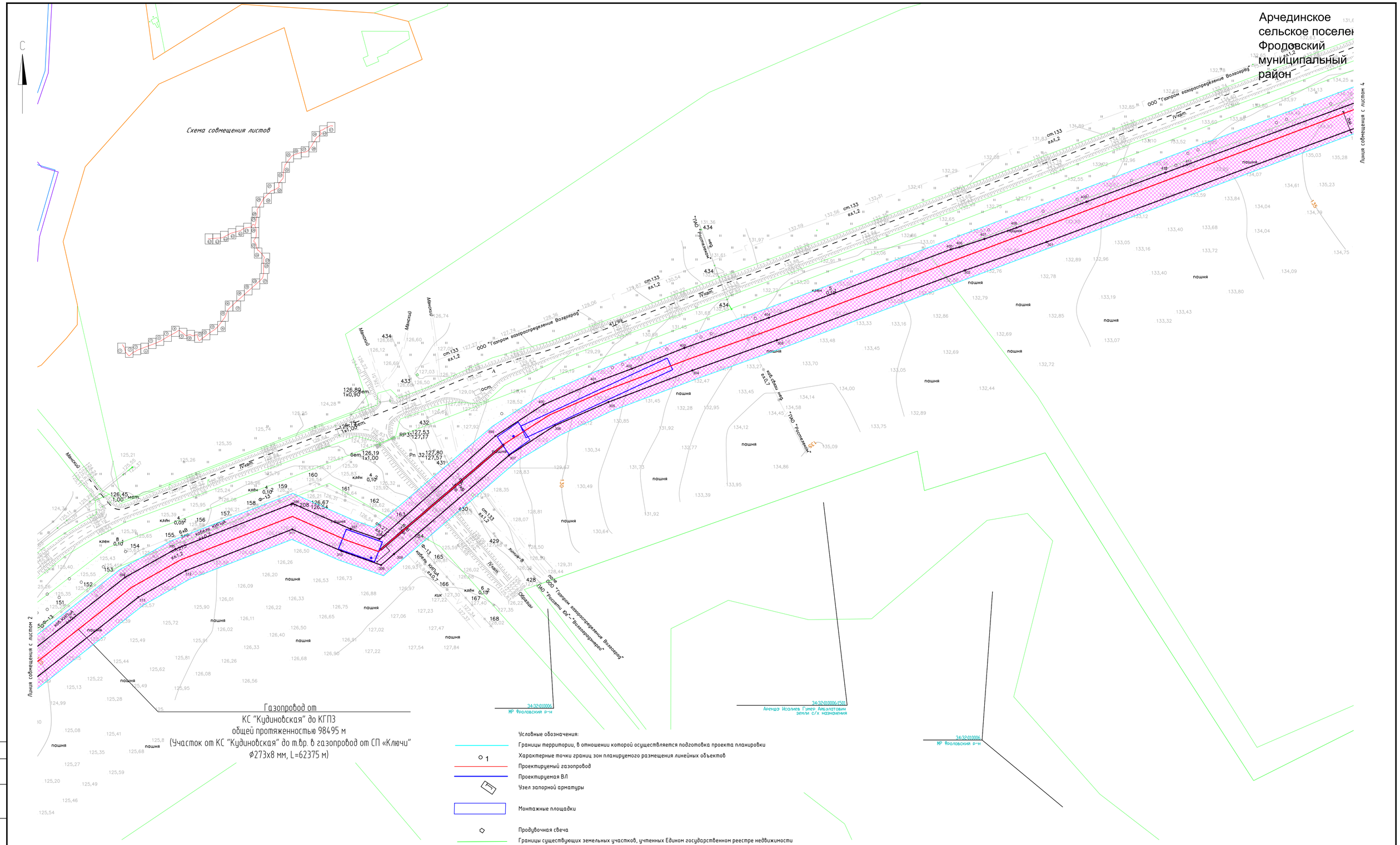

Газопровод от
КС "Кудиновская" до КГПЗ
общей протяженностью 98495 м
(Участок от КС "Кудиновская" до т.вр. в газопровод от СП «Ключи"
Ø273х8 мм, L=62375 м)

Условные обозначения:

- Границы территории, в отношении которой осуществляется подготовка проекта планировки
- Характерные точки границ зон планируемого размещения линейных объектов
- Проектируемый газопровод
- Проектируемая ВЛ
- Узел запорной арматуры
- Монтажные площадки
- Продувочная свеча
- Границы существующих земельных участков, учтенных Едином государственном реестре недвижимости
- 34:32:010006:1501 Кадастровый номер земельных участков, учтенных Едином государственном реестре недвижимости
- Границы кадастровых кварталов
- Граница муниципального района
- Граница сельского поселения
- Граница населенных пунктов
- Границы зон планируемого размещения линейных объектов
- Охранная зона промыслового газопровода (25 метров от оси)

ПРИМЕЧАНИЕ:

На чертежах не отображены границы зон планируемого размещения объектов капитального строительства, проектируемого в составе линейных объектов в связи с их отсутствием.

Изм.	Кол.уч.	Лист	Nдок.	Подпись	Дата
Разраб.		Гирфанов			09.2021
Проверил		Щербакова			09.2021
Н.контр.		Сайфуллин			09.2021
ГИП		Сорокина			09.2021

20R1320.385.2-П-000-ППТ-Ч-002

Строительство газопровода от Кудиновской группы месторождений до КГПЗ

Проект планировки территории. Графическая часть

Стадия	Лист	Листов
П	3	47

Чертеж границ зон планируемого размещения линейных объектов (1:2000)

Общество с ограниченной ответственностью ГеоКомплекс-М

Согласовано

Взам. инв. N

Подпись и дата

Инв. N подл.

Формат А1

Условные обозначения:

- Границы территории, в отношении которой осуществляется подготовка проекта планировки
- Характерные точки границ зон планируемого размещения линейных объектов
- Проектируемый газопровод
- Проектируемая ВЛ
- Узел запорной арматуры
- Монтажные площадки
- Продувочная свеча
- Границы существующих земельных участков, учтенных Едином государственном реестре недвижимости
- 34:32:010006:1501 Кадастровый номер земельных участков, учтенных Едином государственном реестре недвижимости
- Границы кадастровых кварталов
- Граница муниципального района
- Граница сельского поселения
- Граница населенных пунктов
- Границы зон планируемого размещения линейных объектов
- Охранная зона промыслового газопровода (25 метров от оси)

ПРИМЕЧАНИЕ:
На чертежах не отображены границы зон планируемого размещения объектов капитального строительства, проектируемого в составе линейных объектов в связи с их отсутствием.

Согласовано

Изм.	Кол.уч.	Лист	N док.	Подпись	Дата
Разраб.		Гирфанов			09.2021
Проверил		Щербакова			09.2021
Н.контр.		Сайфуллин			09.2021
ГИП		Сорокина			09.2021

20R1320.385.2-П-000-ППТ-Ч-002

Строительство газопровода от Кудиновской группы месторождений до КГПЗ

Проект планировки территории. Графическая часть

Стадия	Лист	Листов
П	4	47

Чертеж границ зон планируемого размещения линейных объектов (1:2000)

Общество с ограниченной ответственностью ГеоКомплекс–М

Формат А0

Условные обозначения:

- Границы территории, в отношении которой осуществляется подготовка проекта планировки
- 1 — Характерные точки границ зон планируемого размещения линейных объектов
- Проектируемый газопровод
- Проектируемая ВЛ
- Узел запорной арматуры
- Монтажные площадки
- Продувочная свеча
- Границы существующих земельных участков, учтенных Едином государственном реестре недвижимости
- 34:32:010006:1501 — Кадастровый номер земельных участков, учтенных Едином государственном реестре недвижимости
- Границы кадастровых кварталов
- Граница муниципального района
- Граница сельского поселения
- Граница населенных пунктов
- Границы зон планируемого размещения линейных объектов
- Охранная зона промыслового газопровода (25 метров от оси)

ПРИМЕЧАНИЕ:
На чертежах не отображены границы зон планируемого размещения объектов капитального строительства, проектируемого в составе линейных объектов в связи с их отсутствием.

Согласовано

Изм.	Кол.уч.	Лист	N док.	Подпись	Дата	20R1320.385.2-П-000-ППТ-Ч-002
						Строительство газопровода от Кудиновской группы месторождений до КГПЗ
Разраб.		Гирфанов			09.2021	Проект планировки территории. Графическая часть — Стадия: П, Лист: 5, Листов: 47
Проверил		Щербакова			09.2021	
Н.контр.		Сайфуллин			09.2021	Чертеж границ зон планируемого размещения линейных объектов (1:2000)
ГИП		Сорокина			09.2021	Общество с ограниченной ответственностью ГеоКомплекс-М

Формат А0

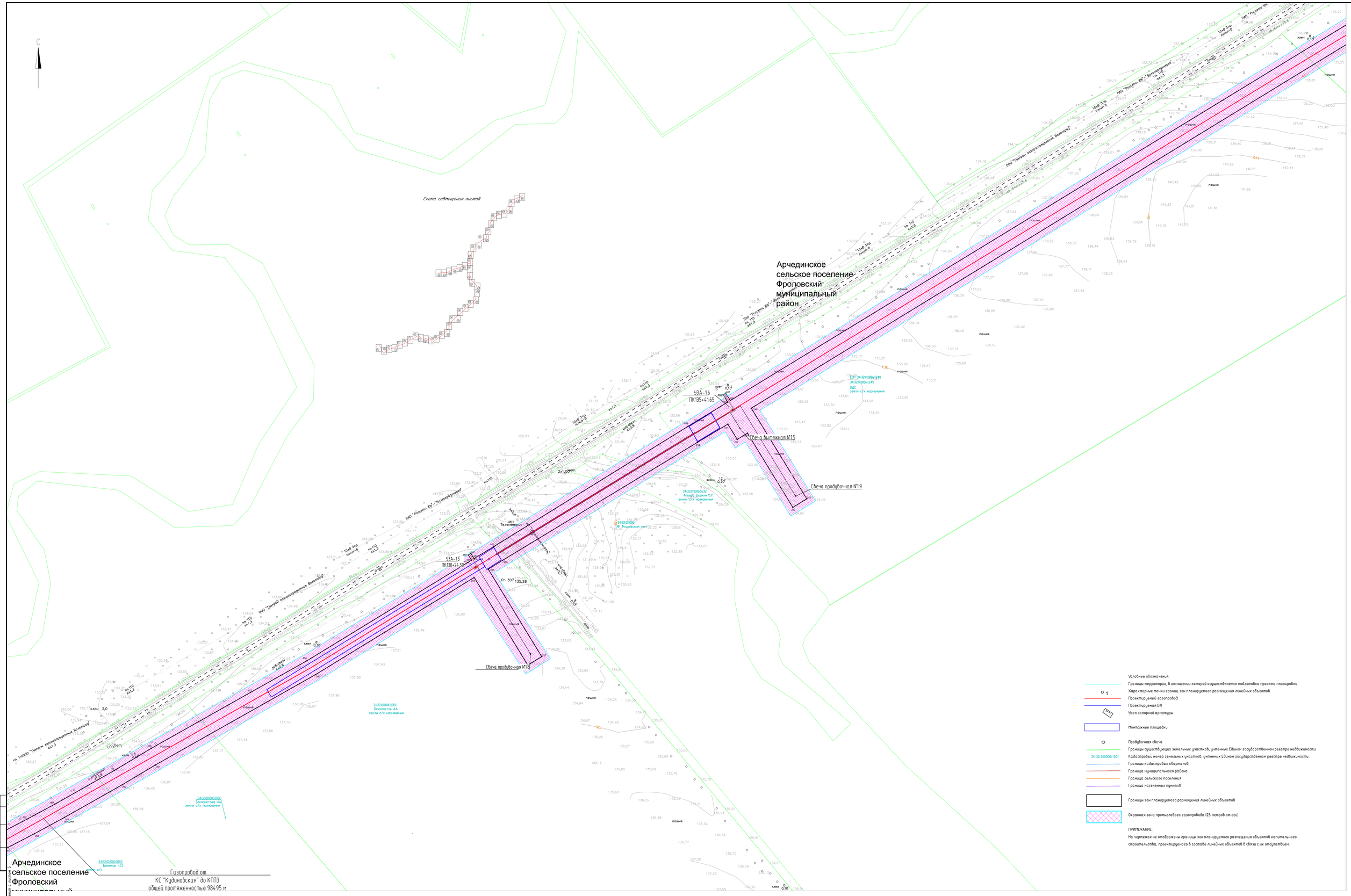

Условные обозначения:

- Границы территории, в отношении которой осуществляется подготовка проекта планировки
- Характерные точки границ зон планируемого размещения линейных объектов
- Проектируемый газопровод
- Проектируемая ВЛ
- Узел запорной арматуры
- Монтажные площадки
- Продувочная свеча
- Границы существующих земельных участков, учтенных Едином государственном реестре недвижимости
- 34:32:010006:1501 Кадастровый номер земельных участков, учтенных Едином государственном реестре недвижимости
- Границы кадастровых кварталов
- Граница муниципального района
- Граница сельского поселения
- Граница населенных пунктов
- Границы зон планируемого размещения линейных объектов
- Охранная зона промыслового газопровода (25 метров от оси)

ПРИМЕЧАНИЕ:
На чертежах не отображены границы зон планируемого размещения объектов капитального строительства, проектируемого в составе линейных объектов в связи с их отсутствием.

Линия совмещения с листом 7

Согласовано

Взам. инв. №

Подпись и дата

Инв. № подл.

Изм.	Кол.уч.	Лист	Nдок.	Подпись	Дата
Разраб.		Гарфанов			09.2021
Проверил		Щербакова			09.2021
Н.контр.		Сайдуллин			09.2021
ГИП		Сорокина			09.2021

20R1320.385.2-П-000-ППТ-Ч-002

Строительство газопровода от Кудиновской группы месторождений до КГПЗ

Проект планировки территории. Графическая часть

Стадия	Лист	Листов
П	6	47

Чертеж границ зон планируемого размещения линейных объектов (1:2000)

Общество с ограниченной ответственностью ГеоКомплекс-М

Формат А0

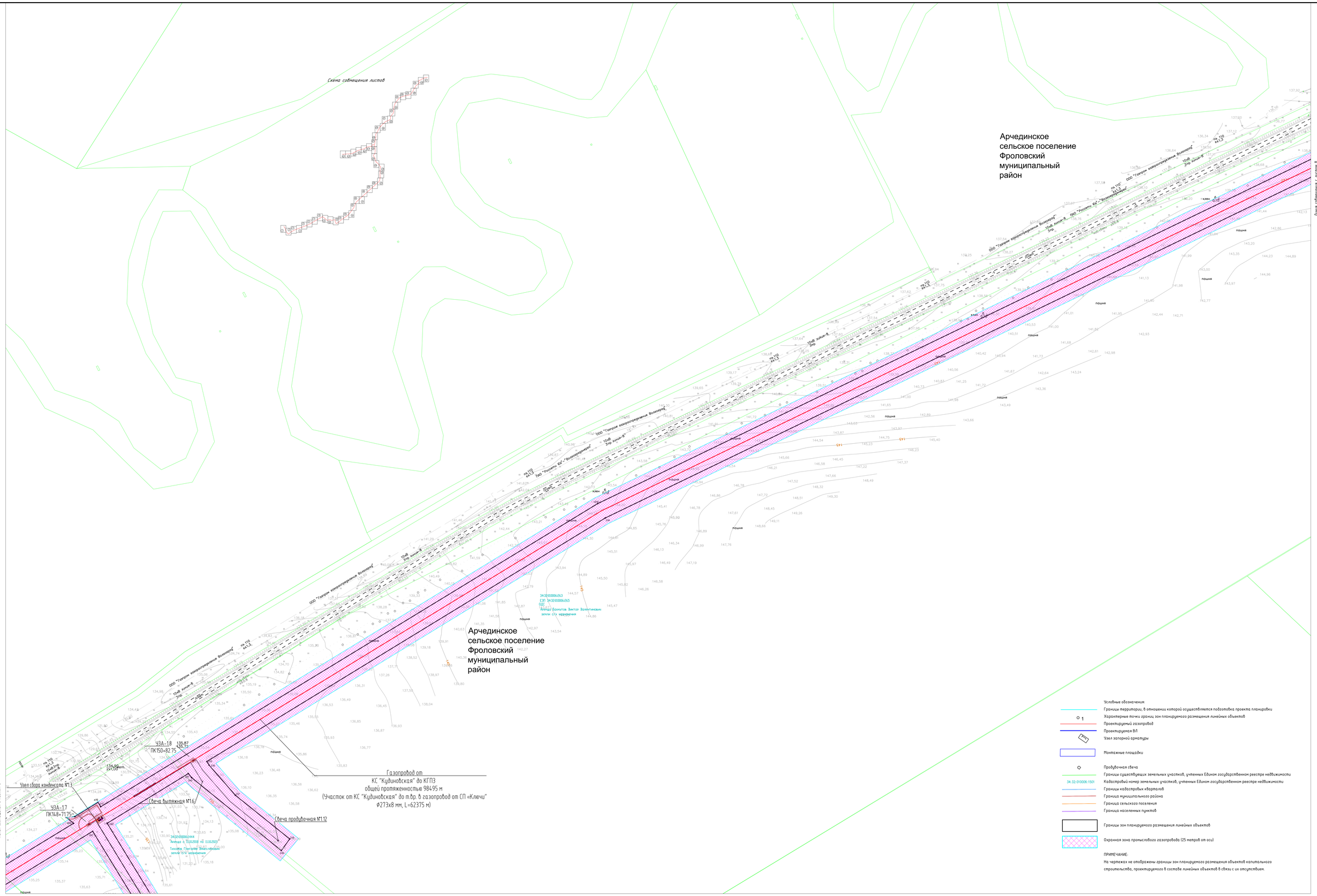

Изм.	Кол.уч.	Лист	Nдок.	Подпись	Дата
Разраб.		Гурфанов			09.2021
Проверил		Щербаков			09.2021
Н.контр.		Сайфуллин			09.2021
ГИП		Сорокина			09.2021

20R1320.385.2-П-000-ППТ-Ч-002

Строительство газопровода от Кудиновской группы месторождений до КГПЗ

Проект планировки территории. Графическая часть

Стадия	Лист	Листов
П	7	47

Чертеж границ зон планируемого размещения линейных объектов (1:2000)

ГеоКомплекс-М

Формат А0

Согласовано

Инв. № подл. | Подпись и дата | Взам. инв. №

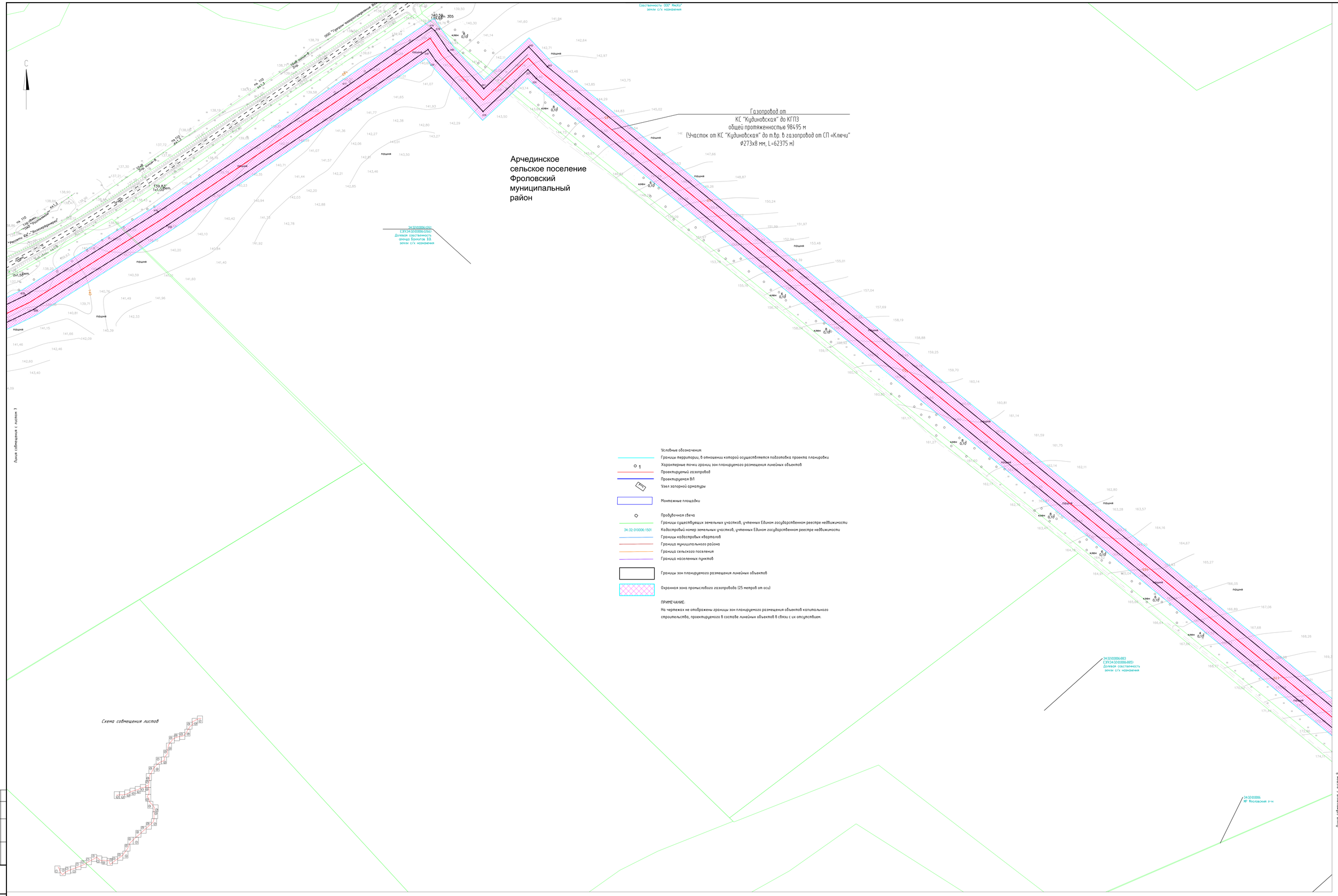

Условные обозначения:

- Границы территории, в отношении которой осуществляется подготовка проекта планировки
- Характерные точки границ зон планируемого размещения линейных объектов
- Проектируемый газопровод
- Проектируемая ВЛ
- Узел запорной арматуры
- Монтажные площадки
- Продувочная свеча
- Границы существующих земельных участков, учтенных Едином государственном реестре недвижимости
- 34:32:010006:1501 Кадастровый номер земельных участков, учтенных Едином государственном реестре недвижимости
- Границы кадастровых кварталов
- Граница муниципального района
- Граница сельского поселения
- Граница населенных пунктов
- Границы зон планируемого размещения линейных объектов
- Охранная зона промыслового газопровода (25 метров от оси)

ПРИМЕЧАНИЕ:

На чертежах не отображены границы зон планируемого размещения объектов капитального строительства, проектируемого в составе линейных объектов в связи с их отсутствием.

Изм.	Кол.уч.	Лист	Nдок.	Подпись	Дата
Разраб.		Гирфанов			09.2021
Проверил		Щербакова			09.2021
Н.контр.		Сайфуллин			09.2021
ГИП		Сорокина			09.2021

20R1320.385.2-П-000-ППТ-Ч-002

Строительство газопровода от Кудиновской группы месторождений до КГПЗ

Проект планировки территории
Графическая часть

Стадия	Лист	Листов
П	8	47

Чертеж границ зон планируемого размещения линейных объектов (1:2000)

Общество с ограниченной ответственностью ГеоКомплекс-М

Согласовано

Взам. инв. N

Подпись и дата

Инв. N подл.

Формат А0

Условные обозначения:

- Границы территории, в отношении которой осуществляется подготовка проекта планировки
- Характерные точки границ зон планируемого размещения линейных объектов
- Проектируемый газопровод
- Проектируемая ВЛ
- Узел запорной арматуры
- Монтажные площадки
- Продувочная свеча
- Границы существующих земельных участков, учтенных Едином государственном реестре недвижимости
- 34:32:010006:1501 — Кадастровый номер земельных участков, учтенных Едином государственном реестре недвижимости
- Границы кадастровых кварталов
- Граница муниципального района
- Граница сельского поселения
- Граница населенных пунктов
- Границы зон планируемого размещения линейных объектов
- Охранная зона промыслового газопровода (25 метров от оси)

ПРИМЕЧАНИЕ:
На чертежах не отображены границы зон планируемого размещения объектов капитального строительства, проектируемого в составе линейных объектов в связи с их отсутствием.

Схема совмещения листов

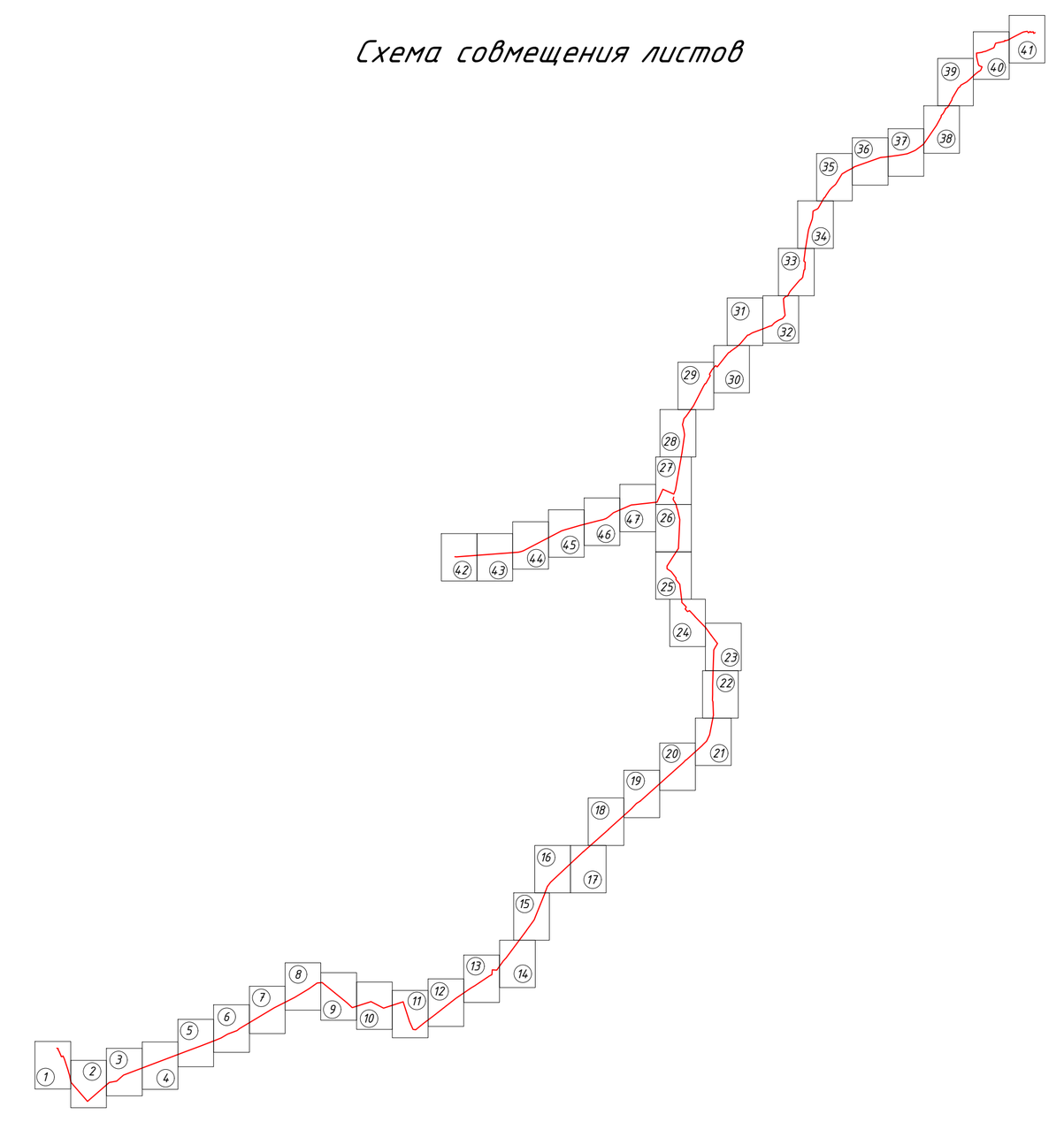

Согласовано

Изм.	Кол.уч.	Лист	N док.	Подпись	Дата	20R1320.385.2-П-000-ППТ-Ч-002		
						Строительство газопровода от Кудиновской группы месторождений до КГПЗ		
Разраб.		Гирфанов			09.2021	Проект планировки территории. Графическая часть	Стадия П	Лист 9 / Листов 47
Проверил		Щербакова			09.2021			
Н.контр.		Сайфуллин			09.2021	Чертеж границ зон планируемого размещения линейных объектов (1:2000)	Общество с ограниченной ответственностью ГеоКомплекс-М	
ГИП		Сорокина			09.2021			

Формат А0

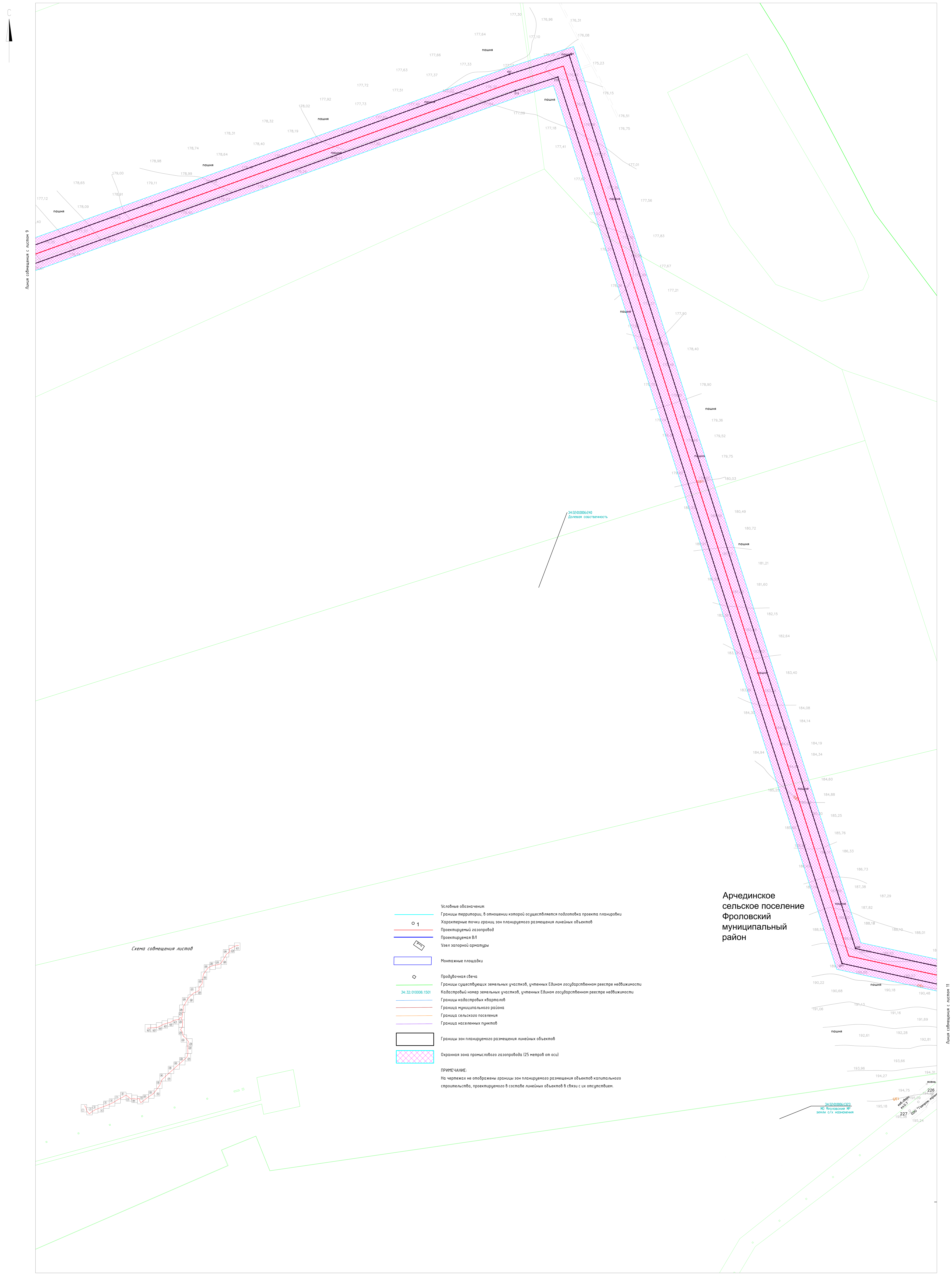

Условные обозначения:

- Границы территории, в отношении которой осуществляется подготовка проекта планировки
- Характерные точки границ зон планируемого размещения линейных объектов
- Проектируемый газопровод
- Проектируемая ВЛ
- Узел запорной арматуры
- Монтажные площадки
- Продувочная свеча
- Границы существующих земельных участков, учтенных Едином государственном реестре недвижимости
- 34:32:010006:1501 Кадастровый номер земельных участков, учтенных Едином государственном реестре недвижимости
- Границы кадастровых кварталов
- Граница муниципального района
- Граница сельского поселения
- Граница населенных пунктов
- Границы зон планируемого размещения линейных объектов
- Охранная зона промыслового газопровода (25 метров от оси)

ПРИМЕЧАНИЕ:
На чертежах не отображены границы зон планируемого размещения объектов капитального строительства, проектируемого в составе линейных объектов в связи с их отсутствием.

Изм. Кол.уч. Лист Nдок	Подпись	Дата	20R1320.385.2-П-000-ППТ-Ч-002		
			Строительство газопровода от Кудиновской группы месторождений до КГПЗ		
Разраб. Гирфанов		09.2021	Проект планировки территории. Графическая часть	Стадия: П	Лист: 10 / Листов: 47
Проверил Щербакова		09.2021			
Н.контр. Сайфуллин		09.2021	Чертеж границ зон планируемого размещения линейных объектов (1:2000)	ГеоКомплекс-М (Общество с ограниченной ответственностью)	
ГИП Сорокина		09.2021			

Согласовано

Взам. инв. N | Подпись и дата | Инв. N подл.

Формат А0

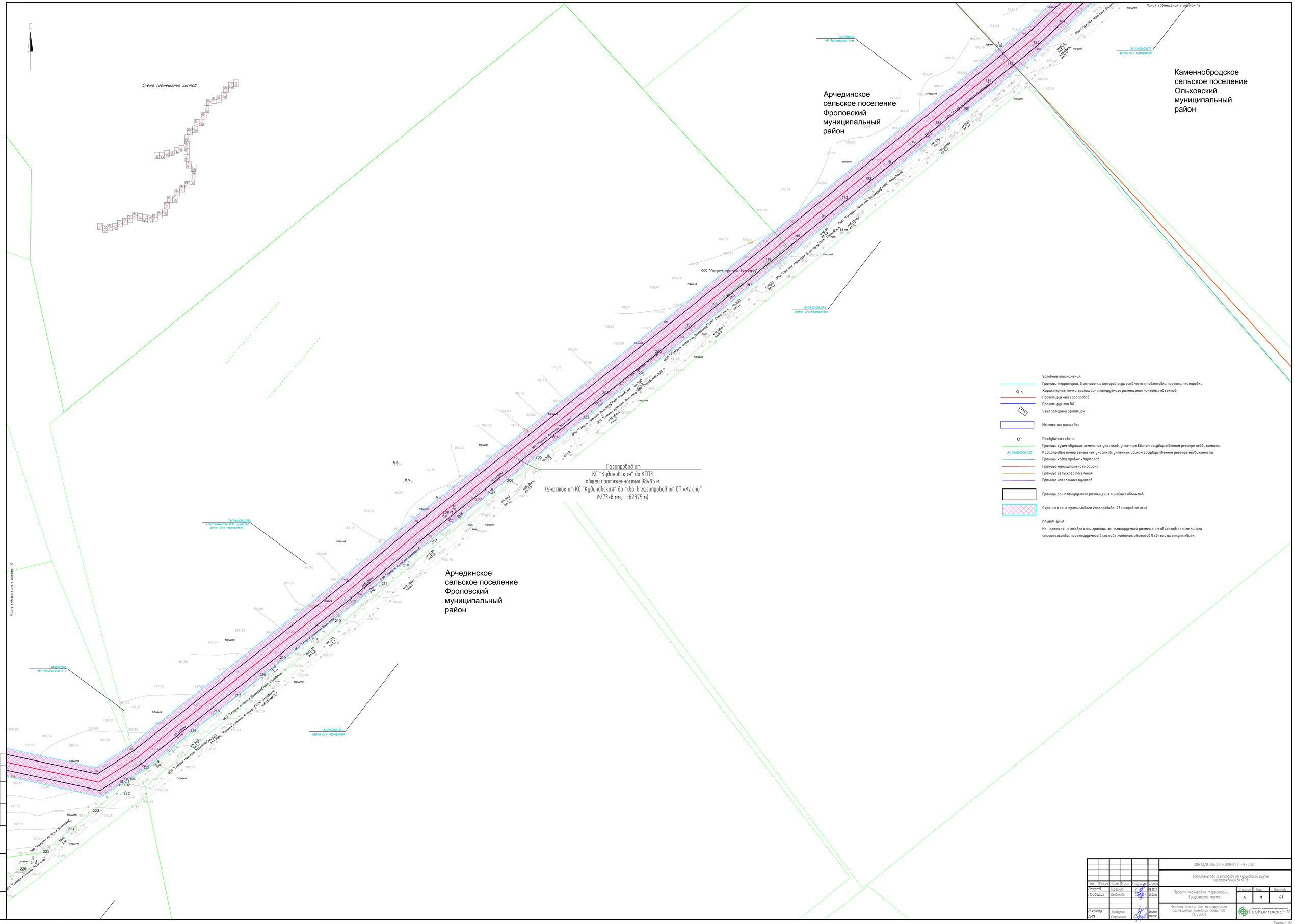

Изм.	Кол.уч.	Лист	Nдок.	Подпись	Дата
Разраб.		Гарфанов			09.2021
Проверил		Щербакова			09.2021
Н.контр.		Сайфуллин			09.2021
ГИП		Сорокина			09.2021

20R1320.385.2-П-000-ППТ-Ч-002

Строительство газопровода от Кудиновской группы месторождений до КГПЗ

Проект планировки территории. Графическая часть

Стадия	Лист	Листов
П	11	47

Чертеж границ зон планируемого размещения линейных объектов (1:2000)

ГеоКомплекс-М

Согласовано

Взам. инв. N

Подпись и дата

Инв. N подл.

Формат А0

Линия совмещения с листом 13

Нежинское сельское поселение Ольховский муниципальный район

Каменнобродское сельское поселение Ольховский муниципальный район

Газопровод от КС "Кудиновская" до КГПЗ общей протяженностью 98495 м (Участок от КС "Кудиновская" до т.вр. в газопровод от СП «Ключи" Ø273х8 мм, L=62375 м)

Свеча бытажная №17

Линия совмещения с листом 11

Условные обозначения:

- Границы территории, в отношении которой осуществляется подготовка проекта планировки
- Характерные точки границ зон планируемого размещения линейных объектов
- Проектируемый газопровод
- Проектируемая ВЛ
- Узел запорной арматуры
- Монтажные площадки
- Продувочная свеча
- Границы существующих земельных участков, учтенных Едином государственном реестре недвижимости
- 34:32:010006:1501 Кадастровый номер земельных участков, учтенных Едином государственном реестре недвижимости
- Границы кадастровых кварталов
- Граница муниципального района
- Граница сельского поселения
- Границы населенных пунктов
- Границы зон планируемого размещения линейных объектов
- Охранная зона промыслового газопровода (25 метров от оси)

ПРИМЕЧАНИЕ:

На чертежах не отображены границы зон планируемого размещения объектов капитального строительства, проектируемого в составе линейных объектов в связи с их отсутствием.

Схема совмещения листов

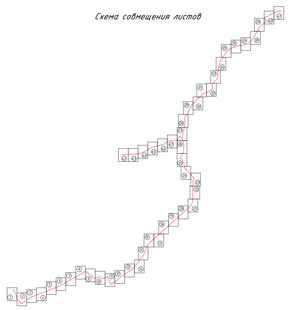

				20R1320.385.2-П-ООО-ППТ-Ч-002	
				Строительство газопровода от Кудиновской группы месторождений до КГПЗ	
Изм.	Кол.уч.	Лист	№док.	Подпись	Дата
Разраб.		Гарбузов			09.2021
Проверил		Щербакова			09.2021
Н.контр.		Сайфуллин			09.2021
ГИП		Сорокина			09.2021
Проект планировки территории. Графическая часть			Стадия	Лист	Листов
			П	12	47
Чертеж границ зон планируемого размещения линейных объектов (1:2000)			ГеоКомплекс—М		

Согласовано

Инв. № подл. | Подпись и дата | Взам. инв. №

Формат А1

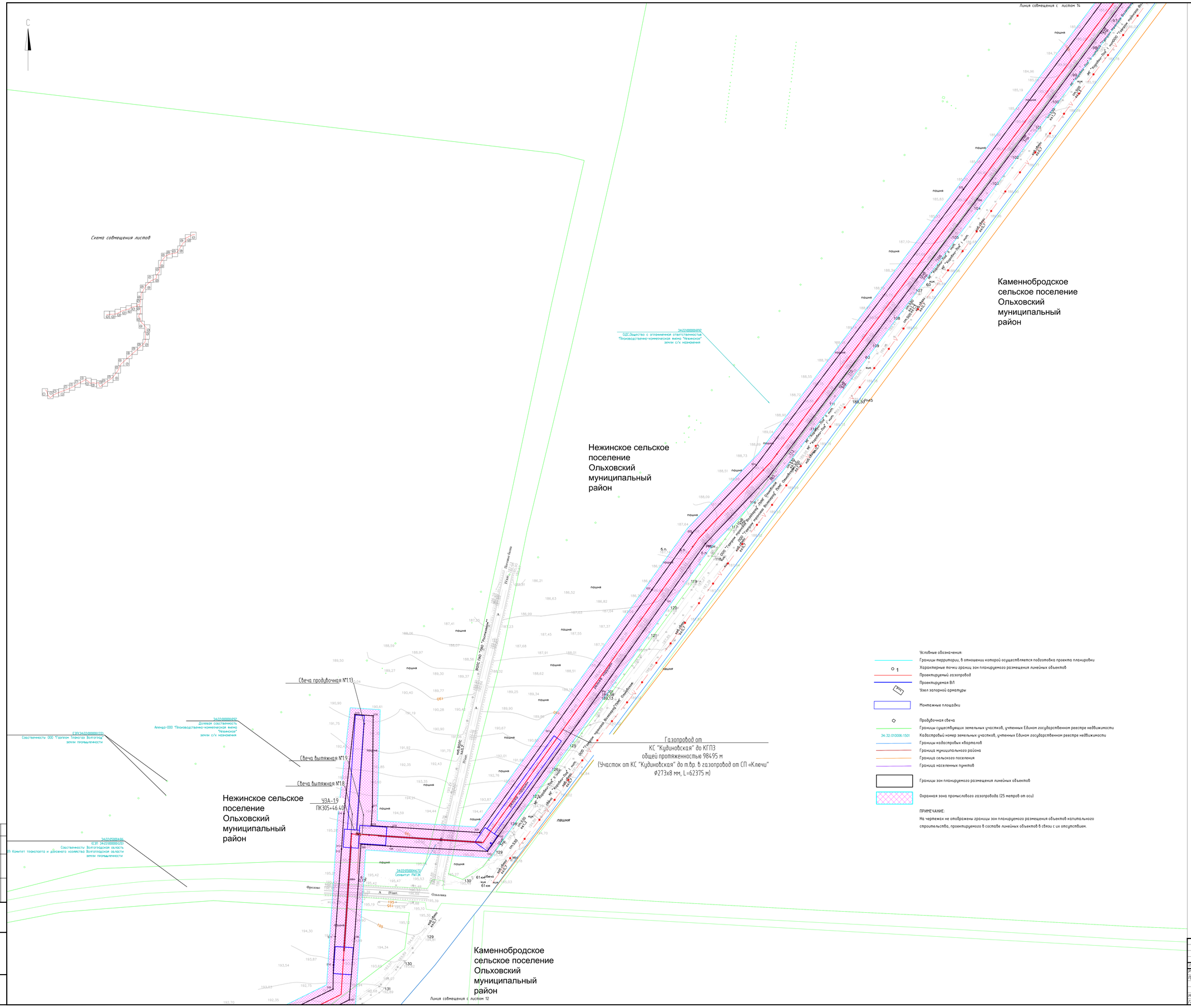

Условные обозначения:

- Границы территории, в отношении которой осуществляется подготовка проекта планировки
- Характерные точки границ зон планируемого размещения линейных объектов
- Проектируемый газопровод
- Проектируемая ВЛ
- Узел запорной арматуры
- Монтажные площадки
- Продувочная свеча
- Границы существующих земельных участков, учтенных Едином государственном реестре недвижимости
- 34:32:010006:1501 Кадастровый номер земельных участков, учтенных Едином государственном реестре недвижимости
- Границы кадастровых кварталов
- Граница муниципального района
- Граница сельского поселения
- Граница населенных пунктов
- Границы зон планируемого размещения линейных объектов
- Охранная зона промыслового газопровода (25 метров от оси)

ПРИМЕЧАНИЕ:
На чертежах не отображены границы зон планируемого размещения объектов капитального строительства, проектируемого в составе линейных объектов в связи с их отсутствием.

Изм.	Кол.уч.	Лист	№док.	Подпись	Дата
Разраб.		Цифанов			09.2021
Проверил		Щербаков			09.2021
Н.контр.		Сайдуллин			09.2021
ГИП		Сорокина			09.2021

20R1320.385.2-П-000-ППТ-Ч-002

Строительство газопровода от Кудиновской группы месторождений до КГПЗ

Проект планировки территории. Графическая часть

Стадия	Лист	Листов
П	13	47

Чертеж границ зон планируемого размещения линейных объектов (1:2000)

ГеоКомплекс-М

Согласовано

Инв. № подл. | Подпись и дата | Взам. инв. №

Формат А0

С

Схема совмещения листов

Линия совмещения с листом 15

Нежинское сельское поселение Ольховский муниципальный район

Каменнобродское сельское поселение Ольховский муниципальный район

Нежинское сельское поселение Ольховский муниципальный район

Каменнобродское сельское поселение Ольховский муниципальный район

Нежинское сельское поселение Ольховский муниципальный район

34:22:050004:671
Сервитут "РИТЭК"
земли с/х назначения

34:22:000000:606
ОДС
Общество с ограниченной ответственностью "Производственно-коммерческая фирма "Нежинское"
земли с/х назначения

34:22:050004:409
ОДС,Общество с ограниченной ответственностью "Производственно-коммерческая фирма "Нежинское"
земли с/х назначения

34:22:050004:673
МР Ольховский район
земли с/х назначения

Газопровод от
КС "Кудиновская" до КГПЗ
общей протяженностью 98495 м
(Участок от КС "Кудиновская" до т.вр. в газопровод от СП «Ключи"
ф273х8 мм, L=62375 м)

Погожья Балка

Линия совмещения с листом 13

Условные обозначения:

- Границы территории, в отношении которой осуществляется подготовка проекта планировки
- 1 — Характерные точки границ зон планируемого размещения линейных объектов
- Проектируемый газопровод
- Проектируемая ВЛ
- Узел запорной арматуры
- Монтажные площадки
- Продувочная свеча
- Границы существующих земельных участков, учтенных Едином государственном реестре недвижимости
- 34:32:010006:1501 — Кадастровый номер земельных участков, учтенных Едином государственном реестре недвижимости
- Границы кадастровых кварталов
- Граница муниципального района
- Граница сельского поселения
- Граница населенных пунктов
- Границы зон планируемого размещения линейных объектов
- Охранная зона промыслового газопровода (25 метров от оси)

ПРИМЕЧАНИЕ:

На чертежах не отображены границы зон планируемого размещения объектов капитального строительства, проектируемого в составе линейных объектов в связи с их отсутствием.

Согласовано

Взам. инв. N

Подпись и дата

Инв. N подл.

Изм.	Кол.уч.	Лист	N док.	Подпись	Дата
Разраб.		Гирфанов			09.2021
Проверил		Щербакова			09.2021
Н.контр.		Сайфуллин			09.2021
ГИП		Сорокина			09.2021

20R1320.385.2-П-000-ППТ-Ч-002

Строительство газопровода от Кудиновской группы месторождений до КГПЗ

Проект планировки территории. Графическая часть

Стадия	Лист	Листов
П	14	47

Чертеж границ зон планируемого размещения линейных объектов (1:2000)

Общество с ограниченной ответственностью ГеоКомплекс-М

Формат А0

Условные обозначения:

- Границы территории, в отношении которой осуществляется подготовка проекта планировки
- Характерные точки границ зон планируемого размещения линейных объектов
- Проектируемый газопровод
- Проектируемая ВЛ
- Узел запорной арматуры
- Монтажные площадки
- Продувочная свеча
- Границы существующих земельных участков, учтенных Едином государственном реестре недвижимости
- 34:32:010006:1501 — Кадастровый номер земельных участков, учтенных Едином государственном реестре недвижимости
- Границы кадастровых кварталов
- Граница муниципального района
- Граница сельского поселения
- Граница населенных пунктов
- Границы зон планируемого размещения линейных объектов
- Охранная зона промыслового газопровода (25 метров от оси)

ПРИМЕЧАНИЕ:

На чертежах не отображены границы зон планируемого размещения объектов капитального строительства, проектируемого в составе линейных объектов в связи с их отсутствием.

Изм.	Кол.уч.	Лист	N док	Подпись	Дата	20R1320.385.2-П-000-ППТ-Ч-002		
						Строительство газопровода от Кудиновской группы месторождений до КГПЗ		
Разраб.	Гирфанов				09.2021	Проект планировки территории. Графическая часть	Стадия П	Лист 15 / Листов 47
Проверил	Щербакова				09.2021			
Н.контр.	Сайфуллин				09.2021	Чертеж границ зон планируемого размещения линейных объектов (1:2000)	ГеоКомплекс-М	
ГИП	Сорокина				09.2021			

Согласовано

Взам. инв. N | Подпись и дата | Инв. N подл.

Формат А0